



Indice de défavorisation matérielle et sociale du Québec, 2011 – Descriptions des variables du fichier cartographique

TRANSFERT DES CONNAISSANCES

SEPTEMBRE 2023

AUTEURS

Christine Blaser, Ph. D., conseillère scientifique spécialisée
Nathalie Gravel, D.E.S.S., analyste en géomatique
Bureau d'information et d'études en santé des populations

SOUS LA COORDINATION DE

Jérôme Martinez, chef d'unité scientifique
Bureau d'information et d'études en santé des populations

COLLABORATION

Philippe Gamache, statisticien
Denis Hamel, statisticien
Bureau d'information et d'études en santé des populations

RÉVISION

Marie-Hélène Lussier, conseillère scientifique
Sylvie Martel, conseillère scientifique
Matthieu Tandonnet, D.E.S.S., analyste en géomatique
Bureau d'information et d'études en santé des populations

MISE EN PAGE

Lyne Théorêt, agente administrative
Bureau d'information et d'études en santé des populations

TABLE DES MATIÈRES

LISTE DES SIGLES ET ACRONYMES	IV
1 INTRODUCTION	5
2 LES VERSIONS DE L'INDICE	6
2.1 Version nationale.....	6
2.2 Version régionale	6
2.3 Versions locales (3 versions).....	6
3 DIMENSIONS D'ANALYSE	7
4 DESCRIPTION DES VARIABLES (EN ORDRE ALPHABÉTIQUE).....	11
4.1 Version nationale.....	11
4.2 Version régionale	12
4.3 Versions locales des Réseaux territoriaux de services* (RTS)	13
4.4 Versions locales des Réseaux locaux de services* (RLS).....	14
4.5 Versions locales des Centres locaux de services communautaires* (CLSC)	14
4.6 Autres variables.....	15
5 CODE DE COULEUR POUR LA CARTOGRAPHIE ET L'INFOGRAPHIE	21

LISTE DES SIGLES ET ACRONYMES

AD	Aire de diffusion
RSS	Région sociosanitaire
RTS	Réseaux territoriaux de services
RLS	Réseaux locaux de services
CLSC	Centres locaux de services communautaires

1 INTRODUCTION

Ce document présente l'indice de défavorisation selon les dimensions matérielle et sociale, les regroupements de ces deux dimensions ainsi que la description des variables contenues dans le fichier cartographique.

Le fichier comprend les versions nationale (province de Québec), régionale (régions sociosanitaires (RSS)) et locales (réseaux territoriaux de services (RTS), réseaux locaux de services (RLS), centres locaux de services communautaires (CLSC)) de l'indice de défavorisation.

Dans les cas où une aire de diffusion (AD) se trouve à cheval sur deux territoires (dans les versions par RTS, RLS et CLSC), c'est l'AD avec la proportion de la population la plus importante qui détermine quel RTS, RLS ou CLSC est retenu afin d'avoir une seule valeur d'indice de défavorisation par AD pour la cartographie. L'ensemble des résultats par AD sont disponibles dans la table d'équivalence sur le site [Web de l'Institut national de santé publique du Québec \(INSPQ\)](#).

Pour plus d'informations sur l'indice de défavorisation, vous pouvez lire les guides méthodologiques de l'indice et vous référer aux pages internet au sujet de la [défavorisation](#) et de l'[indice](#).

2 LES VERSIONS DE L'INDICE

L'indice de défavorisation matérielle et sociale 2011 a été créé par AD et ce, à partir des données du recensement de 2011, selon le découpage territorial en vigueur au Québec depuis 2015.

Cinq versions de l'indice (une nationale, une régionale et trois locales) sont disponibles pour le territoire québécois.

2.1 Version nationale

La version nationale de l'indice permet d'estimer l'ampleur et la répartition géographique des inégalités matérielles et sociales à la grandeur du Québec. Toutes les AD du Québec sont comparées les unes aux autres et l'ensemble du Québec constitue le territoire de référence. Concrètement, cela signifie qu'il est possible de comparer la situation socioéconomique d'un groupe de citoyens habitant une RSS ou un RLS à celle d'un autre groupe résidant ailleurs au Québec. La version nationale de l'indice résulte d'une analyse en composante principale réalisée à l'échelle de tout le Québec et d'une *distribution à l'échelle québécoise* des valeurs de défavorisation en quintiles (groupes formant 20 % de la population), du plus favorisé (quintile 1) au plus défavorisé (quintile 5) (voir section 3). Pour créer d'autres regroupements des AD, les tables de correspondances contiennent les centiles provinciaux qui peuvent être agrégés selon les besoins de la recherche.

2.2 Version régionale





La version régionale de l'indice permet d'observer les variations de la défavorisation propres à chaque RSS du Québec et de les comparer à l'intérieur d'une RSS. La version régionale de l'indice résulte d'une analyse en composante principale réalisée à l'échelle de tout le Québec et d'une *distribution à l'échelle des RSS* des valeurs de défavorisation en quintiles (groupes formant 20 % de la population) ou en quartiles (groupes formant 25 % de la population). Dans les faits, pour les quartiles, trois niveaux sont définis : 1) le quartile de population le plus favorisé, 2) les deux quartiles médians (50 % de la population) et 3) le quartile le plus défavorisé (voir section 3).

2.3 Versions locales (3 versions)

L'indice québécois de défavorisation a été adapté pour faciliter son utilisation à des fins d'évaluation des services de première ligne, à l'échelle locale, c'est-à-dire RTS, RLS et CLSC. L'indice résulte de l'analyse en composante principale réalisée à l'échelle de tout le Québec et d'une *distribution des valeurs de défavorisation dans chaque RTS* en quintiles (groupes formant 20 % de la population) et dans chaque *RTS, RLS ou CLSC* en quartiles (groupes formant 25 % de la population). Dans les faits, pour les quartiles, trois niveaux sont définis : 1) le quartile de population le plus favorisé, 2) les deux quartiles médians (50 % de la population) et 3) le quartile le plus défavorisé (voir section 3). Cette version permet d'observer les variations de la défavorisation propres à chaque RTS, RLS ou CLSC et de comparer les RTS, RLS ou CLSC sur la base des variations relatives qu'on y trouve.

3 DIMENSIONS D'ANALYSE

Chaque dimension, matérielle et sociale, révèle des aspects bien spécifiques, il est donc important de considérer les résultats séparément avant de les regrouper. Les regroupements correspondent à la combinaison des niveaux de défavorisation de la dimension matérielle et sociale, d'où le terme « indice combiné ». Les deux dimensions peuvent être combinées selon les besoins de la recherche. Cependant, l'INSPQ privilégie les trois regroupements (deux pour des quintiles de défavorisation et un pour les quartiles) décrits ci-dessous.



Pour les regroupements des dimensions matérielle et sociale, tout dépend de l'aspect sur lequel l'analyse se concentrera :

- Profils de défavorisation : écarts entre les groupes extrêmes seulement (regroupement 1), ou
- Gradients de défavorisation : écarts entre tous les groupes de la population (regroupement 2), ou
- Profils de défavorisation à l'échelle locale : écarts entre quartiles croisés (regroupement 3).

Regroupement 1 – quintiles : utilisé pour les gabarits régionaux établis selon le découpage

		Matrice de défavorisation matérielle et sociale par quintile (Q)						
		Défavorisation sociale						
		Q1	Q2	Q3	Q4	Q5		
Défavorisation matérielle	Q1	C1	C1	C2	C3	C3	C1	AD matériellement et socialement très favorisées
	Q2	C1	C1	C2	C3	C3	C2	AD moyennes
	Q3	C2	C2	C2	C3	C3	C3	AD socialement très défavorisées
	Q4	C4	C4	C4	C5	C5	C4	AD matériellement très défavorisées
	Q5	C4	C4	C4	C5	C5	C5	AD matériellement et socialement très défavorisées

Ce regroupement permet de créer des profils de défavorisation.

Avantages du regroupement 1 :

- distingue des profils de défavorisation basés sur les deux dimensions;
- permet de mesurer les écarts entre les groupes extrêmes (C1 et C5);
- fournit les regroupements utilisés par les RSS;
- détecte de plus grandes inégalités entre les groupes extrêmes (C1 et C5) que le regroupement 2.

Inconvénient du regroupement 1 :

- crée des groupes de taille inégale, variant de 16 à 24 % de la population.

Regroupement 2 – quintiles : utilisé pour la surveillance des inégalités sociales de santé (ISS) à l’INSPQ

		Matrice de défavorisation matérielle et sociale par quintile (Q)						
		Défavorisation sociale						
		Q1	Q2	Q3	Q4	Q5		
Défavorisation matérielle	Q1	T1	T1	T1	T2	T3	T1	AD matériellement et socialement très favorisées
	Q2	T1	T2	T2	T3	T4	T2	AD avec tendance à la favorisation
	Q3	T1	T2	T3	T4	T5	T3	AD favorisées sur une dimension mais défavorisées sur l'autre
	Q4	T2	T3	T4	T4	T5	T4	AD avec tendance à la défavorisation
	Q5	T3	T4	T5	T5	T5	T5	AD matériellement et socialement très défavorisées

Grâce à ce regroupement, il est possible d’étudier les gradients de défavorisation.

Avantages du regroupement 2 :

- crée cinq groupes de taille identique (vrais quintiles) comprenant chacun 20 % de la population;
- permet de mesurer l’écart d’un quintile à l’autre (gradient) entre tous les groupes de la population.

Inconvénient du regroupement 2 :

- détecte des écarts entre les groupes extrêmes dans une moindre mesure que le regroupement 1.

Regroupement 3 – quartiles : utilisé pour la recherche sur la défavorisation à l'échelle locale

		Défavorisation sociale				
		Qa1	Qa2- Qa3	Qa4		
Défavorisation matérielle	Qa1	A1	A2	A3	A1	AD matériellement et socialement très favorisées
	Qa2- Qa3	A2	A4	A5	A2	AD favorisées sur une dimension et moyennes sur l'autre
	Qa4	A6	A7	A8	A3	AD favorisées matériellement et défavorisées socialement
					A4	AD moyennes
					A5	AD défavorisées socialement et moyennes matériellement
					A6	AD défavorisées matériellement et favorisées socialement
					A7	AD défavorisées matériellement et moyennes socialement
					A8	AD matériellement et socialement très défavorisées

Lorsqu'on isole une portion du territoire québécois, un CLSC par exemple, il est possible que la population qui s'y trouve ne soit pas distribuée selon les mêmes proportions (en quintiles) que celle de l'ensemble du Québec. Il peut donc arriver que toute une communauté locale soit considérée comme défavorisée lorsqu'on la compare à l'ensemble du Québec même si, à l'intérieur de cette communauté, il est possible de retracer des individus affichant des niveaux variables de défavorisation. Pour contourner cette difficulté, les AD et leur population ont été regroupés en considérant uniquement les valeurs d'indice de défavorisation présentes sur le territoire de CLSC, de manière à donner une référence locale et non plus nationale aux variations de l'indice. Ainsi, sur l'une et l'autre des dimensions de la défavorisation, les valeurs d'indice ont d'abord été réparties de la moins à la plus défavorisée puis regroupées en quartiles (25 % de la population), en distinguant le groupe le plus favorisé (quartile 1), le groupe moyennement défavorisé (quartiles 2 et 3) et le groupe le plus défavorisé (quartile 4). Enfin, ces groupes ont été croisés pour former 9 cellules, exprimant ainsi les variations de la défavorisation simultanément aux plans matériel et social. Le choix de quartiles plutôt que de quintiles (comme à l'échelle du Québec) est dicté par la taille réduite de la population, à l'échelle locale, et la nécessité de maintenir une certaine précision au plan statistique.

Avantages du regroupement 3 :

- détecte des écarts entre les groupes extrêmes;
- permet d'évaluer la défavorisation à l'intérieur de petits territoires qui ne montreraient pas de variation à l'échelle de l'ensemble du Québec.

Inconvénient du regroupement 3 :

- crée 8 groupes de taille inégale, variant de 6,25 % à 25,0 %.

4 DESCRIPTION DES VARIABLES (EN ORDRE ALPHABÉTIQUE)

4.1 Version nationale

Variable	Description
CentMat	Regroupement des AD selon la version nationale (province de Québec) de l'indice de défavorisation. Les percentiles matériels vont de 1 (percentile regroupant les AD les plus favorisées) à 100 (AD les plus défavorisées). Les données manquantes sont à 0.
CentSoc	Regroupement des AD selon la version nationale (province de Québec) de l'indice de défavorisation. Les percentiles sociaux vont de 1 (percentile regroupant les AD les plus favorisées) à 100 (AD les plus défavorisées). Les données manquantes sont à 0.
Com	<p>Regroupement des AD selon la version nationale (province de Québec) de l'indice de défavorisation pour le regroupement 1. Les quintiles combinés vont de C1 (quintile regroupant les AD les plus favorisées matériellement et socialement) à C5 (AD les plus défavorisées matériellement et socialement).</p> <p>C1 - AD matériellement et socialement très favorisées C2 - AD moyennes C3 - AD socialement très défavorisées C4 - AD matériellement très défavorisées C5 - AD matériellement et socialement très défavorisées Vide - Données non disponibles</p>
Com3	<p>Regroupement des AD selon la version nationale (province de Québec) de l'indice de défavorisation pour le regroupement 2. Les quintiles combinés vont de T1 (quintile regroupant les AD les plus favorisées matériellement et socialement) à T5 (AD les plus défavorisées matériellement et socialement).</p> <p>T1 - AD matériellement et socialement très favorisées T2 - AD avec tendance à la favorisation T3 - AD favorisées sur une dimension mais défavorisée sur l'autre T4 - AD avec tendance à la défavorisation T5 - AD matériellement et socialement très défavorisées Vide - Données non disponibles</p>
QuintMat	<p>Regroupement des AD selon la version nationale (province de Québec) de l'indice de défavorisation. Les quintiles matériels vont de 1 (quintile regroupant les AD les plus favorisées) à 5 (AD les plus défavorisées).</p> <p>1 - AD très favorisées 2 - AD favorisées 3 - AD moyennes 4 - AD défavorisées 5 - AD très défavorisées 0 - Données non disponibles</p>
QuintSoc	<p>Regroupement des AD selon la version nationale (province de Québec) de l'indice de défavorisation. Les quintiles sociaux vont de 1 (quintile regroupant les AD les plus favorisées) à 5 (AD les plus défavorisées).</p> <p>1 - AD très favorisées 2 - AD favorisées 3 - AD moyennes 4 - AD défavorisées 5 - AD très défavorisées 0 - Données non disponibles</p>

4.2 Version régionale

Variable	Description
ComRSS	<p>Regroupement des AD selon la version régionale (région sociosanitaire (RSS)) de l'indice de défavorisation pour le regroupement 1. Les quintiles combinés vont de C1 (quintile regroupant les AD les plus favorisées matériellement et socialement) à C5 (AD les plus défavorisées matériellement et socialement).</p> <p>C1 - AD matériellement et socialement très favorisées C2 - AD moyennes C3 - AD socialement très défavorisées C4 - AD matériellement très défavorisées C5 - AD matériellement et socialement très défavorisées Vide - Données non disponibles</p>
Com3RSS	<p>Regroupement des AD selon la version régionale (région sociosanitaire (RSS)) de l'indice de défavorisation pour le regroupement 2. Les quintiles combinés vont de T1 (quintile regroupant les AD les plus favorisées matériellement et socialement) à T5 (AD les plus défavorisées matériellement et socialement).</p> <p>T1 - AD matériellement et socialement très favorisées T2 - AD avec tendance à la favorisation T3 - AD favorisées sur une dimension mais défavorisée sur l'autre T4 - AD avec tendance à la défavorisation T5 - AD matériellement et socialement très défavorisées Vide - Données non disponibles</p>
QuartMatRS	<p>Regroupement des AD selon la version régionale (région sociosanitaire (RSS)) de l'indice de défavorisation. Les quartiles matériels vont de 1 (AD favorisées) à 3 (AD défavorisées). Les deux quartiles centraux ont été regroupés pour former une catégorie comprenant 50 % de la population.</p> <p>1 - AD favorisées 2 - AD moyennes 3 - AD défavorisées 0 - Données non disponibles</p>
QuartSocRS	<p>Regroupement des AD selon la version régionale (région sociosanitaire (RSS)) de l'indice de défavorisation. Les quartiles sociaux vont de 1 (AD favorisées) à 3 (AD défavorisées). Les deux quartiles centraux ont été regroupés pour former une catégorie comprenant 50 % de la population.</p> <p>1 - AD favorisées 2 - AD moyennes 3 - AD défavorisées 0 - Données non disponibles</p>
QuintMatRS	<p>Regroupement des AD selon la version régionale (région sociosanitaire (RSS)) de l'indice de défavorisation. Les quintiles matériels vont de 1 (quintile regroupant les AD les plus favorisées) à 5 (AD les plus défavorisées).</p> <p>1 - AD très favorisées 2 - AD favorisées 3 - AD moyennes 4 - AD défavorisées 5 - AD très défavorisées 0 - Données non disponibles</p>
QuintSocRS	<p>Regroupement des AD selon la version régionale (région sociosanitaire (RSS)) de l'indice de défavorisation. Les quintiles sociaux vont de 1 (quintile regroupant les AD les plus favorisées) à 5 (AD les plus défavorisées).</p> <p>1 - AD très favorisées 2 - AD favorisées 3 - AD moyennes 4 - AD défavorisées 5 - AD très défavorisées 0 - Données non disponibles</p>

4.3 Versions locales des Réseaux territoriaux de services* (RTS)

*Le RTS avec la proportion de la population de l'AD la plus grande a été retenu.

Variable	Description
ComRTS	<p>Regroupement des AD selon la version locale RTS de l'indice de défavorisation pour le regroupement 1. Les quintiles combinés vont de C1 (quintile regroupant les AD les plus favorisées matériellement et socialement) à C5 (AD les plus défavorisées matériellement et socialement).</p> <p>C1 - AD matériellement et socialement très favorisées C2 - AD moyennes C3 - AD socialement très défavorisées C4 - AD matériellement très défavorisées C5 - AD matériellement et socialement très défavorisées Vide - Données non disponibles</p>
Com3RTS	<p>Regroupement des AD selon la version locale RTS de l'indice de défavorisation pour le regroupement 2. Les quintiles combinés vont de T1 (quintile regroupant les AD les plus favorisées matériellement et socialement) à T5 (AD les plus défavorisées matériellement et socialement).</p> <p>T1 - AD matériellement et socialement très favorisées T2 - AD avec tendance à la favorisation T3 - AD favorisées sur une dimension mais défavorisée sur l'autre T4 - AD avec tendance à la défavorisation T5 - AD matériellement et socialement très défavorisées Vide - Données non disponibles</p>
QuartMatRT	<p>Regroupement des AD selon la version locale RTS de l'indice de défavorisation. Les quartiles matériels vont de 1 (AD favorisées) à 3 (AD défavorisées). Les deux quartiles centraux ont été regroupés pour former une catégorie comprenant 50 % de la population.</p> <p>1 - AD favorisées 2 - AD moyennes 3 - AD défavorisées 0 - Données non disponibles</p>
QuartSocRT	<p>Regroupement des AD selon la version locale RTS de l'indice de défavorisation. Les quartiles sociaux vont de 1 (AD favorisées) à 3 (AD défavorisées). Les deux quartiles centraux ont été regroupés pour former une catégorie comprenant 50 % de la population.</p> <p>1 - AD favorisées 2 - AD moyennes 3 - AD défavorisées 0 - Données non disponibles</p>
QuintMatRT	<p>Regroupement des AD selon la version locale RTS de l'indice de défavorisation. Les quintiles matériels vont de 1 (quintile regroupant les AD les plus favorisées) à 5 (AD les plus défavorisées).</p> <p>1 - AD très favorisées 2 - AD favorisées 3 - AD moyennes 4 - AD défavorisées 5 - AD très défavorisées 0 - Données non disponibles</p>
QuintSocRT	<p>Regroupement des AD selon la version locale RTS de l'indice de défavorisation. Les quintiles sociaux vont de 1 (quintile regroupant les AD les plus favorisées) à 5 (AD les plus défavorisées).</p> <p>1 - AD très favorisées 2 - AD favorisées 3 - AD moyennes 4 - AD défavorisées 5 - AD très défavorisées 0 - Données non disponibles</p>

4.4 Versions locales des Réseaux locaux de services* (RLS)

*Le RLS avec la proportion de la population de l'AD la plus grande a été retenu.

Variable	Description
QuartMatRL	<p>Regroupement des AD selon la version locale RLS de l'indice de défavorisation. Les quartiles matériels vont de 1 (AD favorisées) à 3 (AD défavorisées). Les deux quartiles centraux ont été regroupés pour former une catégorie comprenant 50 % de la population.</p> <p>1 - AD favorisées 2 - AD moyennes</p> <p>3 - AD défavorisées 0 - Données non disponibles</p>
QuartSocRL	<p>Regroupement des AD selon la version locale RLS de l'indice de défavorisation. Les quartiles sociaux vont de 1 (AD favorisées) à 3 (AD défavorisées). Les deux quartiles centraux ont été regroupés pour former une catégorie comprenant 50 % de la population.</p> <p>1 - AD favorisées 2 - AD moyennes</p> <p>3 - AD défavorisées 0 - Données non disponibles</p>

4.5 Versions locales des Centres locaux de services communautaires* (CLSC)

*Le CLSC avec la proportion de la population de l'AD la plus grande a été retenu.

Variable	Description
QuartMatCL	<p>Regroupement des AD selon la version locale CLSC de l'indice de défavorisation. Les quartiles matériels vont de 1 (AD favorisées) à 3 (AD défavorisées). Les deux quartiles centraux ont été regroupés pour former une catégorie comprenant 50 % de la population.</p> <p>1 - AD favorisées 2 - AD moyennes</p> <p>3 - AD défavorisées 0 - Données non disponibles</p>
QuartSocCL	<p>Regroupement des AD selon la version locale CLSC de l'indice de défavorisation. Les quartiles sociaux vont de 1 (AD favorisées) à 3 (AD défavorisées). Les deux quartiles centraux ont été regroupés pour former une catégorie comprenant 50 % de la population.</p> <p>1 - AD favorisées 2 - AD moyennes</p> <p>3 - AD défavorisées 0 - Données non disponibles</p>

4.6 Autres variables

Variable	Description
AD	Code de l'AD de Statistique Canada en format numérique.
ADIDU	Code de l'AD de Statistique Canada en format texte.
ADpop2011	Population de l'AD. Les données des AD peuvent être manquantes quand l'AD en question n'a pas participé au recensement ou 0 par arrondissement aléatoire des chiffres de population.
CLSC	Code du Centre local de service communautaire 01111 - CLSC Kamouraska 01121 - CLSC Rivière-du-Loup 01131 - CLSC Témiscouata 01141 - CLSC Les Basques 01151 - CLSC Rimouski-Neigette 01161 - CLSC La Mitis 01171 - CLSC Matane 01181 - CLSC La Matapédia 01999 - CLSC du Bas-Saint-Laurent inconnu 02111 - CLSC Domaine-du-Roy 02121 - CLSC Maria-Chapdelaine 02131 - CLSC Lac-Saint-Jean-Est 02141 - CLSC Jonquière 02151 - CLSC Saguenay 02161 - CLSC Fjord 03111 - CLSC Portneuf 03121 - CLSC Laurentien 03122 - CLSC Duberger-Les Saules-Lebourgneuf 03123 - CLSC Sainte-Foy - Sillery 03124 - CLSC Québec - Haute-Ville 03125 - CLSC Québec - Basse-Ville 03126 - CLSC Limoilou-Vanier 03131 - CLSC Loretteville - Val-Bélair 03132 - CLSC Charlesbourg 03133 - CLSC Beauport 03134 - CLSC Orléans 03141 - CLSC Charlevoix-Ouest 03142 - CLSC Charlevoix-Est 03999 - CLSC de la Capitale-Nationale inconnu 04111 - CLSC Haut-Saint-Maurice 04121 - CLSC Mékinac 04122 - CLSC Des Chenaux 04131 - CLSC Maskinongé 04141 - CLSC Centre-de-la-Mauricie 04151 - CLSC Trois-Rivières 04152 - CLSC Cap-de-la-Madeleine 04161 - CLSC Nicolet-Yamaska 04162 - CLSC Bécancour 04171 - CLSC Drummond 04181 - CLSC Arthabaska 04182 - CLSC De l'Érable 04999 - CLSC de Mauricie et Centre-du-Québec inconnu 05111 - CLSC Cowansville-Farnham-Bedford 07143 - CLSC Gatineau 07151 - CLSC Vallée-de-la-Lièvre 07152 - CLSC Petite-Nation 07999 - CLSC de l'Outaouais inconnu 08111 - CLSC Abitibi-Ouest 08121 - CLSC Abitibi 08131 - CLSC Rouyn-Noranda 08141 - CLSC Vallée-de-l'Or 08151 - CLSC Ville-Marie 08152 - CLSC Témiscaming 08999 - CLSC de l'Abitibi-Témiscamingue inconnu 09111 - CLSC Caniapiscau 09121 - CLSC Les Escoumins 09122 - CLSC Forestville 09123 - CLSC Manicouagan 09131 - CLSC Port-Cartier 09141 - CLSC Sept-Îles 09151 - CLSC Minganie 09161 - CLSC Basse Côte-Nord 09171 - CLSC Territoire Naskapi 10011 - CLSC Baie-James 10012 - CLSC Matagami 10013 - CLSC Lebel-sur-Quévillon 10014 - CLSC Chibougameau-Chapais 10999 - CLSC du Nord-du-Québec inconnu 11111 - CLSC Avignon 11112 - CLSC Bonaventure 11121 - CLSC Denis-Riverin 11131 - CLSC Grande-Vallée 11132 - CLSC Gaspé 11133 - CLSC Murdochville 11141 - CLSC Pabok 11211 - CLSC Îles-de-la-Madeleine 11999 - CLSC de la Gaspésie - Îles-de-la-Madeleine inconnu 12111 - CLSC Lotbinière 12112 - CLSC Les Chutes-de-la-Chaudière 12113 - CLSC Desjardins 12114 - CLSC Bellechasse 12115 - CLSC La Nouvelle-Beauce 12121 - CLSC Les Appalaches 12131 - CLSC Robert-Cliche 12132 - CLSC Beauce-Sartigan

Variable	Description
	05121 - CLSC Granby-Shefford-Bromont
	05131 - CLSC Memphrémagog
	05141 - CLSC Coaticook
	05151 - CLSC Sherbrooke
	05161 - CLSC Val Saint-François
	05171 - CLSC Asbestos
	05181 - CLSC Haut-Saint-François
	05191 - CLSC Granit
	05999 - CLSC de l'Estrie inconnu
	06111 - CLSC Lac Saint-Louis
	06112 - CLSC Pierrefonds
	06113 - CLSC Dollard-des-Ormeaux
	06121 - CLSC Lachine
	06122 - CLSC Lasalle
	06211 - CLSC Côte-Saint-Luc
	06212 - CLSC Notre-Dame-de-Grâces - Montréal-Ouest
	06221 - CLSC Parc-Extension
	06222 - CLSC Mont-Royal
	06223 - CLSC Snowdon
	06224 - CLSC Côte-des-Neiges
	06225 - CLSC Métro
	06311 - CLSC Saint-Henri
	06312 - CLSC Saint-Paul
	06313 - CLSC Verdun
	06314 - CLSC Pointe-Saint-Charles
	06321 - CLSC Saint-Louis-du-Parc
	06322 - CLSC Plateau-Mont-Royal
	06323 - CLSC Montréal - Centre-Sud
	06324 - CLSC Montréal - Centre-Ville
	06411 - CLSC Bordeaux-Cartierville
	06412 - CLSC Saint-Laurent
	06421 - CLSC Ahuntsic
	06422 - CLSC Montréal-Nord
	06431 - CLSC Villeray
	06432 - CLSC Petite Patrie
	06511 - CLSC Saint-Michel
	06512 - CLSC Saint-Léonard
	06521 - CLSC Rivière-des-Prairies
	06522 - CLSC Anjou
	06523 - CLSC Pointe-aux-Trembles
	06524 - CLSC Mercier-Est
	06531 - CLSC Rosemont
	06532 - CLSC Mercier-Ouest
	06533 - CLSC Hochelaga-Maisonneuve
	06999 - CLSC de Montréal inconnu
	07111 - CLSC Pontiac
	07121 - CLSC Des Forestiers
	07131 - CLSC Les Collines-de-l'Outaouais
	07141 - CLSC Aylmer
	07142 - CLSC Hull
	12141 - CLSC Des Etchemins
	12151 - CLSC Montmagny
	12152 - CLSC L'Islet
	12999 - CLSC de Chaudière-Appalaches inconnu
	13111 - CLSC Sainte-Rose-de-Laval
	13112 - CLSC Duvernay
	13113 - CLSC Pont-Viau
	13114 - CLSC Chomedey
	13999 - CLSC de Laval inconnu
	14111 - CLSC Matawinie
	14112 - CLSC Montcalm
	14113 - CLSC Joliette
	14114 - CLSC D'Autray
	14121 - CLSC Les Moulins
	14122 - CLSC L'Assomption
	14999 - CLSC de Lanaudière inconnu
	15111 - CLSC Antoine-Labelle
	15121 - CLSC Les Laurentides
	15131 - CLSC Les Pays-d'en-Haut
	15141 - CLSC Argenteuil
	15151 - CLSC Deux-Montagnes - Mirabel
	15161 - CLSC La Rivière-du-Nord - Mirabel
	15171 - CLSC Thérèse-De Blainville
	15999 - CLSC des Laurentides inconnu
	16111 - CLSC Brossard - Saint-Lambert
	16112 - CLSC Saint-Hubert
	16121 - CLSC Chambly-Carignan-Marieville
	16122 - CLSC Saint-Jean-sur-Richelieu - Saint-Luc
	16211 - CLSC Longueuil-Ouest
	16212 - CLSC Longueuil-Est
	16213 - CLSC Lajemmerais
	16221 - CLSC Saint-Bruno - Beloeil - Saint-Hilaire
	16222 - CLSC Les Maskoutains
	16223 - CLSC Acton
	16231 - CLSC Bas Richelieu
	16311 - CLSC Vaudreuil-Soulanges
	16321 - CLSC Valleyfield-Beauharnois
	16331 - CLSC Haut-Saint-Laurent
	16341 - CLSC Châteauguay-Mercier
	16342 - CLSC Saint-Constant - La Prairie
	16343 - CLSC Les Jardins-de-Napierville
	16999 - CLSC de la Montérégie inconnu
	17011 - CLSC Baie D'Hudson
	17012 - CLSC Ungava
	18011 - CLSC Territoire Cri
	99999 - CLSC inconnu

Variable	Description
CSSCODE	Code de la région métropolitaine de recensement (RMR) ou de l'agglomération de recensement (AR) ou de la zone d'influence métropolitaine de recensement (ZIM) 330 - Campbellton (partie du Québec) 454 - Sorel-Tracy 403 - Matane 456 - Joliette 404 - Rimouski 459 - Saint-Jean-sur-Richelieu 405 - Rivière-du-Loup 462 - Montréal 406 - Baie-Comeau 465 - Salaberry-de-Valleyfield 408 - Saguenay 468 - Lachute 410 - Alma 480 - Val-d'Or 411 - Dolbeau-Mistassini 481 - Amos 412 - Sept-Îles 485 - Rouyn-Noranda 421 - Québec 502 - Hawkesbury (partie du Québec) 428 - Saint-Georges 505 - Ottawa - Gatineau (partie du Québec) 430 - Thetford Mines 996 - Zone d'influence métropolitaine forte (Québec) 433 - Sherbrooke 997 - Zone d'influence métropolitaine modérée (Québec) 437 - Cowansville 998 - Zone d'influence métropolitaine faible (Québec) 440 - Victoriaville 999 - Aucune zone d'influence métropolitaine (Québec) 442 - Trois-Rivières 444 - Shawinigan 447 - Drummondville 450 - Granby 452 - Saint-Hyacinthe
CSSGenre	Classification des secteurs statistiques 1 - Région métropolitaine de recensement 4 - Zone d'influence métropolitaine forte 2 - Agglomération de recensement, avec secteur de recensement 5 - Zone d'influence métropolitaine modérée 3 - Agglomération de recensement, sans secteur de recensement 6 - Zone d'influence métropolitaine faible 7 - Zone d'influence métropolitaine nulle
DISCORD	Indicateur de discordance entre le recensement et l'Enquête nationale des ménages; 0 - Inférieur à 10 %, 1 - Entre 10 et 25 %, 2 - Plus de 25 %.
FRAC_CLSC	Proportion de la population de l'AD située dans les territoires de CLSC.
NOTEMAT	Indice de défavorisation - note factorielle matérielle. Les données manquantes sont à 0.
NOTESOC	Indice de défavorisation - note factorielle sociale. Les données manquantes sont à 0.
RLS	Code du réseau local de service 0111 - RLS de Kamouraska (CSSS de Kamouraska) 0653 - RLS de Hochelaga - Mercier-Ouest - Rosemont (CSSS Lucille-Teasdale) 0112 - RLS de Rivière-du-Loup (CSSS de Rivière-du-Loup) 0699 - RLS de Montréal inconnu 0113 - RLS de Témiscouata (CSSS de Témiscouata) 0711 - RLS du Pontiac (CSSS du Pontiac) 0114 - RLS des Basques (CSSS des Basques) 0712 - RLS de la Vallée-de-la-Gatineau (CSSS de la Vallée-de-la-Gatineau) 0115 - RLS de Rimouski (CSSS de Rimouski-Neigette) 0713 - RLS des Collines-de-l'Outaouais (CSSS des Collines) 0116 - RLS de La Mitis (CSSS de la Mitis) 0714 - RLS de Grande-Rivière - Hull - Gatineau (CSSS de Gatineau) 0117 - RLS de Matane (CSSS de Matane) 0715 - RLS de la Vallée-de-la-Lièvre et de la Petite Nation (CSSS de Papineau) 0118 - RLS de La Matapédia (CSSS de la Matapédia) 0799 - RLS de l'Outaouais inconnu 0199 - RLS du Bas-Saint-Laurent inconnu 0811 - RLS de l'Abitibi-Ouest (CSSS des Aurores-Boréales)

Variable	Description
0211 - RLS du Domaine-du-Roy (CSSS du Domaine-du-Roy)	0812 - RLS de l'Abitibi (CSSS les Eskers de l'Abitibi)
0212 - RLS de Maria-Chapdelaine (CSSS de Maria-Chapdelaine)	0813 - RLS de Rouyn-Noranda (CSSS de Rouyn-Noranda)
0213 - RLS de Lac-Saint-Jean-Est (CSSS de Lac-Saint-Jean-Est)	0814 - RLS de la Vallée-de-l'Or (CSSS de la Vallée-de-l'Or)
0214 - RLS de Jonquière (CSSS de Jonquière)	0815 - RLS du Témiscaming (CSSS du Témiscamingue)
0215 - RLS de Chicoutimi (CSSS de Chicoutimi)	0911 - RLS de Caniapiscou (CSSS de l'Hématite)
0216 - RLS de La Baie (CSSS Cléophas-Claveau)	0912 - RLS de la Haute-Côte-Nord - Manicouagan (CSSS de la Haute-Côte-Nord - Manicouagan)
0311 - RLS de Portneuf (CSSS de Portneuf)	0913 - RLS de Port-Cartier (CSSS de Port-Cartier)
0312 - RLS de Québec-Sud (CSSS de la Vieille-Capitale)	0914 - RLS de Sept-Îles (CSSS de Sept-Îles)
0313 - RLS de Québec-Nord (CSSS de Québec-Nord)	0915 - RLS de la Minganie (CSSS de la Minganie)
0314 - RLS de Charlevoix (CSSS de Charlevoix)	0916 - RLS de la Basse-Côte-Nord (CSSS de la Basse-Côte-Nord)
0399 - RLS de la Capitale-Nationale inconnu	0917 - RLS de Kawawachikamach (CLSC Naskapi)
0411 - RLS du Haut-Saint-Maurice (CSSS du Haut-Saint-Maurice)	1001 - Aucun RLS
0412 - RLS de la Vallée de la Batiscan (CSSS de la Vallée-de-la-Batiscan)	1111 - RLS de la Baie-des-Chaleurs (CSSS de la Baie-des-Chaleurs)
0413 - RLS de Maskinongé (CSSS de Maskinongé)	1112 - RLS de la Haute-Gaspésie (CSSS de la Haute-Gaspésie)
0414 - RLS du Centre-de-la-Mauricie (CSSS de l'Énergie)	1113 - RLS de La Côte-de-Gaspé (CSSS de la Côte-de-Gaspé)
0415 - RLS de Trois-Rivières (CSSS de Trois-Rivières)	1114 - RLS du Rocher-Percé (CSSS du Rocher-Percé)
0416 - RLS de Bécancour - Nicolet-Yamaska (CSSS de Bécancour - Nicolet-Yamaska)	1121 - RLS des Îles-de-la-Madeleine (CSSS des Îles)
0417 - RLS de Drummond (CSSS Drummond)	1199 - RLS de la Gaspésie - Îles-de-la-Madeleine inconnu
0418 - RLS d'Arthabaska - de l'Érable (CSSS d'Arthabaska-et-de-L'Érable)	1211 - RLS Alphonse-Desjardins (CSSS Alphonse-Desjardins)
0511 - RLS de la Pommeraie (CSSS de la Pommeraie)	1212 - RLS de la région de Thetford (CSSS de la région de Thetford)
0512 - RLS de la Haute-Yamaska (CSSS de la Haute-Yamaska)	1213 - RLS de Beauce (CSSS de Beauce)
0513 - RLS de Memphrémagog (CSSS de Memphrémagog)	1214 - RLS des Etchemins (CSSS des Etchemins)
0514 - RLS de Coaticook (CSSS de la MRC-de-Coaticook)	1215 - RLS de Montmagny-L'Islet (CSSS de Montmagny-L'Islet)
0515 - RLS de Sherbrooke (CSSS - Institut universitaire de gériatrie de Sherbrooke)	1299 - RLS de Chaudière-Appalaches inconnu
0516 - RLS de Val Saint-François (CSSS du Val-Saint-François)	1311 - RLS de Laval (CSSS de Laval)
0517 - RLS d'Asbestos (CSSS des Sources)	1411 - RLS de Lanaudière-Nord (CSSS du Nord de Lanaudière)
0518 - RLS du Haut-Saint-François (CSSS du Haut-Saint-François)	1412 - RLS de Lanaudière-Sud (CSSS du Sud de Lanaudière)
0519 - RLS du Granit (CSSS du Granit)	1511 - RLS d'Antoine-Labelle (CSSS d'Antoine-Labelle)
0599 - RLS de l'Estrie inconnu	1512 - RLS des Laurentides (CSSS des Sommets)
0611 - RLS de Pierrefonds - Lac Saint-Louis (CSSS de l'Ouest-de-l'Île)	1513 - RLS des Pays-d'en-Haut (CSSS des Pays-d'en-Haut)
	1514 - RLS d'Argenteuil (CSSS d'Argenteuil)
	1515 - RLS de Deux-Montagnes - Mirabel-Sud (CSSS du Lac-des-Deux-Montagnes)

Variable	Description
	<p>0612 - RLS de Dorval - Lachine - Lasalle (CSSS de Dorval - Lachine - Lasalle)</p> <p>0621 - RLS de Côte-Saint-Luc - NDG - Montréal-Ouest (CSSS Cavendish)</p> <p>0622 - RLS de Côte-des-Neiges - Métro - Parc-Extension (CSSS de la Montagne)</p> <p>0631 - RLS de Verdun - Côte St-Paul - St-Henri - Pointe-St-Charles (CSSS du Sud-Ouest - Verdun)</p> <p>0632 - RLS des Faubourgs - Plateau-Mont-Royal - St-Louis-du-Parc (CSSS Jeanne-Mance)</p> <p>0641 - RLS du Nord de l'Île - Saint-Laurent (CSSS de Bordeaux - Cartierville - Saint-Laurent)</p> <p>0642 - RLS d'Ahuntsic - Montréal-Nord (CSSS d'Ahuntsic et Montréal-Nord)</p> <p>0643 - RLS de la Petite Patrie - Villeray (CSSS du Coeur-de- l'Île)</p> <p>0651 - RLS de Saint-Léonard - Saint-Michel (CSSS de Saint-Léonard et de Saint-Michel)</p> <p>0652 - RLS de Rivière-des-Prairies - Anjou - Montréal-Est (CSSS de la Pointe-de-l'Île)</p> <p>1516 - RLS de la Rivière-du-Nord - Mirabel-Nord (CSSS de Saint-Jérôme)</p> <p>1517 - RLS de Thérèse-De Blainville (CSSS de Thérèse-De Blainville)</p> <p>1599 - RLS des Laurentides inconnu</p> <p>1611 - RLS de Champlain (CSSS Champlain-Charles-Le Moyne)</p> <p>1612 - RLS du Haut-Richelieu - Rouville (CSSS Haut-Richelieu - Rouville)</p> <p>1621 - RLS Pierre-Boucher (CSSS Pierre-Boucher)</p> <p>1622 - RLS de Richelieu-Yamaska (CSSS Richelieu-Yamaska)</p> <p>1623 - RLS Pierre-De Saurel (CSSS Pierre-De Saurel)</p> <p>1631 - RLS de Vaudreuil-Soulanges (CSSS de Vaudreuil-Soulanges)</p> <p>1632 - RLS du Suroît (CSSS du Suroît)</p> <p>1633 - RLS du Haut-Saint-Laurent (CSSS du Haut-Saint-Laurent)</p> <p>1634 - RLS de Jardins-Roussillon (CSSS de Jardins-Roussillon)</p> <p>1701 - Aucun RLS</p> <p>1801 - Aucun RLS</p> <p>9999 - RLS inconnu</p>
RSS	<p>Code de la région socio-sanitaire</p> <p>01 - Bas-Saint-Laurent</p> <p>02 - Saguenay - Lac-Saint-Jean</p> <p>03 - Capitale-Nationale</p> <p>04 - Mauricie et Centre-du-Québec</p> <p>05 - Estrie</p> <p>06 - Montréal</p> <p>07 - Outaouais</p> <p>08 - Abitibi-Témiscamingue</p> <p>09 - Côte-Nord</p> <p>10 - Nord-du-Québec</p> <p>11 - Gaspésie - Îles-de-la-Madeleine</p> <p>12 - Chaudière-Appalaches</p> <p>13 - Laval</p> <p>14 - Lanaudière</p> <p>15 - Laurentides</p> <p>16 - Montérégie</p> <p>17 - Nunavik</p> <p>18 - Terres-Cries-de-la-Baie-James</p>
RTS	<p>Code du réseau territorial de service</p> <p>011 - RTS du Bas-Saint-Laurent</p> <p>021 - RTS du Saguenay - Lac-Saint-Jean</p> <p>031 - RTS de la Capitale-Nationale</p> <p>041 - RTS de la Mauricie-et-du-Centre-du-Québec</p> <p>051 - RTS de l'Estrie - Centre hospitalier universitaire de Sherbrooke</p> <p>061 - RTS de l'Ouest-de-l'Île-de-Montréal</p> <p>062 - RTS du Centre-Ouest-de-l'Île-de-Montréal</p> <p>063 - RTS du Centre-Est-de-l'Île-de-Montréal</p> <p>064 - RTS du Nord-de-l'Île-de-Montréal</p> <p>065 - RTS de l'Est-de-l'Île-de-Montréal</p> <p>069 - RTS de Montréal inconnu</p> <p>071 - RTS de l'Outaouais</p> <p>081 - RTS de l'Abitibi-Témiscamingue</p> <p>091 - RTS de la Côte-Nord</p> <p>100 - Aucun RTS pour ce territoire</p> <p>111 - RTS de la Gaspésie</p> <p>112 - RTS des Îles</p> <p>119 - RTS de Gaspésie - Îles inconnu</p> <p>121 - RTS de Chaudière-Appalaches</p> <p>131 - RTS de Laval</p> <p>141 - RTS de Lanaudière</p> <p>151 - RTS des Laurentides</p> <p>161 - RTS de la Montérégie-Centre</p> <p>162 - RTS de la Montérégie-Est</p> <p>163 - RTS de la Montérégie-Ouest</p> <p>169 - RTS Montérégie inconnu</p> <p>170 - Aucun RTS pour ce territoire</p> <p>180 - Aucun RTS pour ce territoire</p>

Variable	Description		
	999 - RTS inconnu ou non applicable (région 10-17-18)		
SDRIDU	Identificateur unique de la subdivision de recensement (Code de municipalité). Concaténation (PR (Code de province) + DR (Code de division de recensement) + SDR (Code de subdivision de recensement)).		
SDRGenre	Genre de subdivision de recensement <table border="0" style="width: 100%;"> <tr> <td style="vertical-align: top; width: 50%;"> C - Cité/City CC - Chartered community/Chartered community CG - Community government/Community government CN - Colonie de la couronne/Crown colony COM - Community/Community CT - Canton (municipalité de)/Canton (municipalité de) CU - Cantons unis (municipalité de)/Cantons unis (municipalité de) CV - Ville/City CY - City/City DM - District municipality/District municipality HAM - Hamlet/Hamlet ID - Improvement district/Improvement district IGD - Indian government district/Indian government district IM - Island municipality/Island municipality IRI - Réserve indienne/Indian reserve LGD - Local government district/Local government district LOT - Township and royalty/Township and royalty M - Municipalité/Municipality MD - Municipal district/Municipal district MÉ - Municipalité/Municipalité MU - Municipality/Municipality NH - Northern hamlet/Northern hamlet NL - Nisga'a Land/Nisga'a Land NO - Non organisé/Unorganized NV - Northern village/Northern village P - Paroisse (municipalité de)/Parish PE - Paroisse (municipalité de)/Paroisse (municipalité de) </td> <td style="vertical-align: top; width: 50%;"> RCR - Communauté rurale/Rural community RDA - Regional district electoral area/Regional district electoral area RG - Region/Region RGM - Regional municipality/Regional municipality RM - Rural municipality/Rural municipality RV - Resort village/Resort village SA - Special area/Special area SC - Subdivision municipalité de comté/Subdivision of county municipality SÉ - Établissement/Settlement S-É - Établissement indien/Indian settlement SET - Settlement/Settlement SG - Autonomie gouvernementale/Self-government SM - Specialized municipality/Specialized municipality SNO - Subdivision non organisée/Subdivision of unorganized SV - Summer village/Summer village T - Town/Town TC - Terres réservées aux Cris/Terres réservées aux Cris TI - Terre inuite/Terre inuite TK - Terres réservées aux Naskapis/Terres réservées aux Naskapis TL - Teslin land/Teslin land TP - Township/Township TV - Ville/Town V - Ville/Ville VC - Village cri/Village cri VK - Village naskapi/Village naskapi VL - Village/Village VN - Village nordique/Village nordique </td> </tr> </table>	C - Cité/City CC - Chartered community/Chartered community CG - Community government/Community government CN - Colonie de la couronne/Crown colony COM - Community/Community CT - Canton (municipalité de)/Canton (municipalité de) CU - Cantons unis (municipalité de)/Cantons unis (municipalité de) CV - Ville/City CY - City/City DM - District municipality/District municipality HAM - Hamlet/Hamlet ID - Improvement district/Improvement district IGD - Indian government district/Indian government district IM - Island municipality/Island municipality IRI - Réserve indienne/Indian reserve LGD - Local government district/Local government district LOT - Township and royalty/Township and royalty M - Municipalité/Municipality MD - Municipal district/Municipal district MÉ - Municipalité/Municipalité MU - Municipality/Municipality NH - Northern hamlet/Northern hamlet NL - Nisga'a Land/Nisga'a Land NO - Non organisé/Unorganized NV - Northern village/Northern village P - Paroisse (municipalité de)/Parish PE - Paroisse (municipalité de)/Paroisse (municipalité de)	RCR - Communauté rurale/Rural community RDA - Regional district electoral area/Regional district electoral area RG - Region/Region RGM - Regional municipality/Regional municipality RM - Rural municipality/Rural municipality RV - Resort village/Resort village SA - Special area/Special area SC - Subdivision municipalité de comté/Subdivision of county municipality SÉ - Établissement/Settlement S-É - Établissement indien/Indian settlement SET - Settlement/Settlement SG - Autonomie gouvernementale/Self-government SM - Specialized municipality/Specialized municipality SNO - Subdivision non organisée/Subdivision of unorganized SV - Summer village/Summer village T - Town/Town TC - Terres réservées aux Cris/Terres réservées aux Cris TI - Terre inuite/Terre inuite TK - Terres réservées aux Naskapis/Terres réservées aux Naskapis TL - Teslin land/Teslin land TP - Township/Township TV - Ville/Town V - Ville/Ville VC - Village cri/Village cri VK - Village naskapi/Village naskapi VL - Village/Village VN - Village nordique/Village nordique
C - Cité/City CC - Chartered community/Chartered community CG - Community government/Community government CN - Colonie de la couronne/Crown colony COM - Community/Community CT - Canton (municipalité de)/Canton (municipalité de) CU - Cantons unis (municipalité de)/Cantons unis (municipalité de) CV - Ville/City CY - City/City DM - District municipality/District municipality HAM - Hamlet/Hamlet ID - Improvement district/Improvement district IGD - Indian government district/Indian government district IM - Island municipality/Island municipality IRI - Réserve indienne/Indian reserve LGD - Local government district/Local government district LOT - Township and royalty/Township and royalty M - Municipalité/Municipality MD - Municipal district/Municipal district MÉ - Municipalité/Municipalité MU - Municipality/Municipality NH - Northern hamlet/Northern hamlet NL - Nisga'a Land/Nisga'a Land NO - Non organisé/Unorganized NV - Northern village/Northern village P - Paroisse (municipalité de)/Parish PE - Paroisse (municipalité de)/Paroisse (municipalité de)	RCR - Communauté rurale/Rural community RDA - Regional district electoral area/Regional district electoral area RG - Region/Region RGM - Regional municipality/Regional municipality RM - Rural municipality/Rural municipality RV - Resort village/Resort village SA - Special area/Special area SC - Subdivision municipalité de comté/Subdivision of county municipality SÉ - Établissement/Settlement S-É - Établissement indien/Indian settlement SET - Settlement/Settlement SG - Autonomie gouvernementale/Self-government SM - Specialized municipality/Specialized municipality SNO - Subdivision non organisée/Subdivision of unorganized SV - Summer village/Summer village T - Town/Town TC - Terres réservées aux Cris/Terres réservées aux Cris TI - Terre inuite/Terre inuite TK - Terres réservées aux Naskapis/Terres réservées aux Naskapis TL - Teslin land/Teslin land TP - Township/Township TV - Ville/Town V - Ville/Ville VC - Village cri/Village cri VK - Village naskapi/Village naskapi VL - Village/Village VN - Village nordique/Village nordique		
SDRNOM	Nom de la subdivision de recensement (Nom de la Municipalité).		
TGN_AD	Taux global de non-réponse de l'aire de diffusion.		
Zone	Zone géographique 1. Région métropolitaine de recensement (RMR) de Montréal 2. Autres RMR (Québec, Trois-Rivières, Sherbrooke, Gatineau et Saguenay) (> 100 000 habitants) 3. Agglomérations de recensement (AR) (entre 10 000 et 100 000 habitants) 4. Petites villes et milieu rural (< de 10 000 habitants)		

5 CODE DE COULEUR POUR LA CARTOGRAPHIE ET L'INFOGRAPHIE

	R	G	B	Couleur
	255	255	255	Blanc (Valeur manquante ¹)
	204	204	204	Gris (Valeur 0 ²)
	110	161	101	Vert foncé
	176	231	176	Vert pâle
	255	236	176	Jaune
	135	174	192	Bleu pâle
	68	126	163	Bleu foncé
	236	189	158	Orange pâle
	235	133	93	Orange foncé
	162	110	166	Mauve pâle
	122	70	130	Mauve foncé

¹ AD sans indice (ménages collectifs, réserves indiennes).

² Cartographie : assignation non réussie ; code postal manquant, erroné ou trop récent pour être inclus dans le fichier.

Un fichier cartographique est disponible et téléchargeable sur [Données Québec](#).